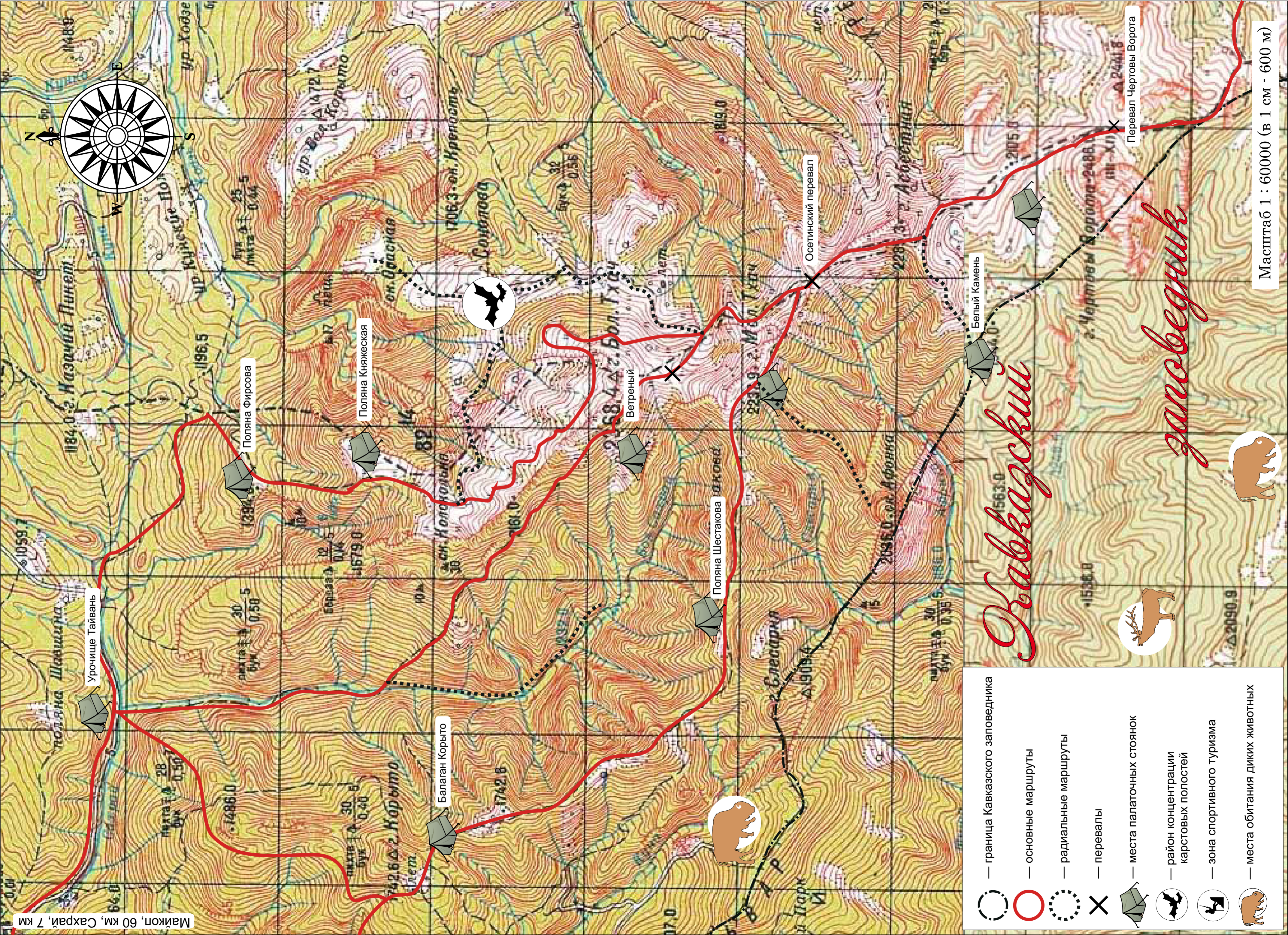












Майкоп, 60 км, Сахрай, 7 км



-  — граница Кавказского заповедника
-  — основные маршруты
-  — радиальные маршруты
-  — перевалы
-  — места палаточных стоянок
-  — район концентрации карстовых полостей
-  — зона спортивного туризма
-  — места обитания диких животных

# Вавкадзкши дароведник



Масштаб 1 : 60000 (в 1 см - 600 м)